

«СОГЛАСОВАНО»

Глава администрации
Волжского района
МО «Город Саратов»
С.В. Бровкин
2017г.



«УТВЕРЖДАЮ»

Директор МОУ «СОШ № 9»
Волжского района г. Саратова
Л.В. Калашникова
2017г.



«СОГЛАСОВАНО»

Начальник ОГИБДД
Управления МВД РФ
по г. Саратову

подполковник полиции
А.В. Новиков
2017г.



ПАСПОРТ

дорожной безопасности образовательного учреждения
МОУ «СОШ № 9» Волжского района г. Саратова

2017

Общие сведения

Муниципальное общеобразовательное учреждение «Средняя общеобразовательная школа № 9» Волжского района г. Саратова

Юридический адрес: 410002, г. Саратов, ул. Соляная, 17

Фактический адрес: 410002, г. Саратов, ул. Соляная, 17

Руководители образовательного учреждения:

Директор Калашникова Лариса Валерьевна, тел.23-06-71

Заместители директора по учебной работе Куделькина Наталья Геннадьевна, тел. 28-12-22
Сухачева Ольга Сергеевна

Заместитель директора по воспитательной работе Фетисова Нина Анатольевна, тел. 28-12-22

Ответственные работники муниципального органа образования

инженер ЦБУО Волжского района г. Саратова
Мещеряков Виктор Иванович
тел. 65-39-79

Ответственные от Госавтоинспекции

инспектора группы ИАЗ ОГИБДД УМВД России по г. Саратову
Вишнякова Кристина Александровна
тел. 89372470066

Ответственные работники за мероприятия по профилактике детского травматизма

заместитель директора по ВР Фетисова Н.А.
тел. 28-12-22

Руководитель или ответственный работник дорожно-эксплуатационной организации, осуществляющей

содержание улично-дорожной
сети (УДС)*

Свиридов Геннадий Александрович
тел. 26-10-79

Руководитель или ответственный
работник дорожно-эксплуатационной
организации, осуществляющей
содержание технических средств
организации дорожного
движения (ТСОДД)*

Свиридов Геннадий Александрович
тел. 26-10-79

Количество учащихся _____ 390 _____

Наличие уголка по БДД _____ имеется, 1 этаж

Наличие класса по БДД _____ имеется

Наличие автогородка (площадки) по БДД _____ нет

Наличие автобуса в образовательном учреждении - нет

Время занятий в образовательном учреждении:

1-ая смена: 09.00 – 14.30

внеклассные занятия: 14.30 – 19.00

Телефоны оперативных служб:

Содержание

I. План-схемы образовательного учреждения.

1. Район расположения образовательного учреждения, пути движения транспортных средств и детей (обучающихся, воспитанников).
2. Организация дорожного движения в непосредственной близости от образовательного учреждения с размещением соответствующих

* Дорожно-эксплуатационные организации, осуществляющие содержание УДС и ТСОДД, несут ответственность в соответствии с законодательством Российской Федерации (Федеральный закон «О безопасности дорожного движения» от 10 декабря 1995 г. № 196-ФЗ, Кодекс Российской Федерации об административных правонарушениях, Гражданский кодекс Российской Федерации).

технических средств организации дорожного движения, маршруты движения детей и расположение парковочных мест.

3. Маршруты движения организованных групп детей от образовательного учреждения к стадиону, парку или спортивно-оздоровительному комплексу.

4. Пути движения транспортных средств к местам разгрузки/погрузки и рекомендуемые безопасные пути передвижения детей по территории образовательного учреждения.

II. Информация об обеспечении безопасности перевозок детей специальным транспортным средством (автобусом).

1. Общие сведения.

2. Маршрут движения автобуса до образовательного учреждения.

3. Безопасное расположение остановки автобуса у образовательного учреждения.

III. Приложения

План-схема пути движения транспортных средств и детей (обучающихся, воспитанников) при проведении дорожных ремонтно-строительных работ вблизи образовательного учреждения

Схема организации дорожного движения в непосредственной близости от образовательного учреждения


Район расположения образовательного учреждения, пути движения транспортных средств и детей (обучающихся, воспитанников) и маршрутов движения детей и расположения парковочных мест.



- движение транспортных средств



- движение детей (учеников) в (из) образовательное учреждение



- опасные участки



- образовательное учреждение



- пешеходный переход



- тротуар




- направление движения транспортного средства



- направление движения детей от (к) остановкам маршрутных транспортных средств

Схема организации дорожного движения в непосредственной близости от образовательного учреждения с размещением соответствующих технических средств организации дорожного движения, маршрутов движения детей и расположения парковочных мест.









- образовательное учреждение
- — - ограждение образовательное учреждение
- тротуар
- - направление движения транспортного
- - направление движения детей от (к) остановок маршрутных транспортных средств

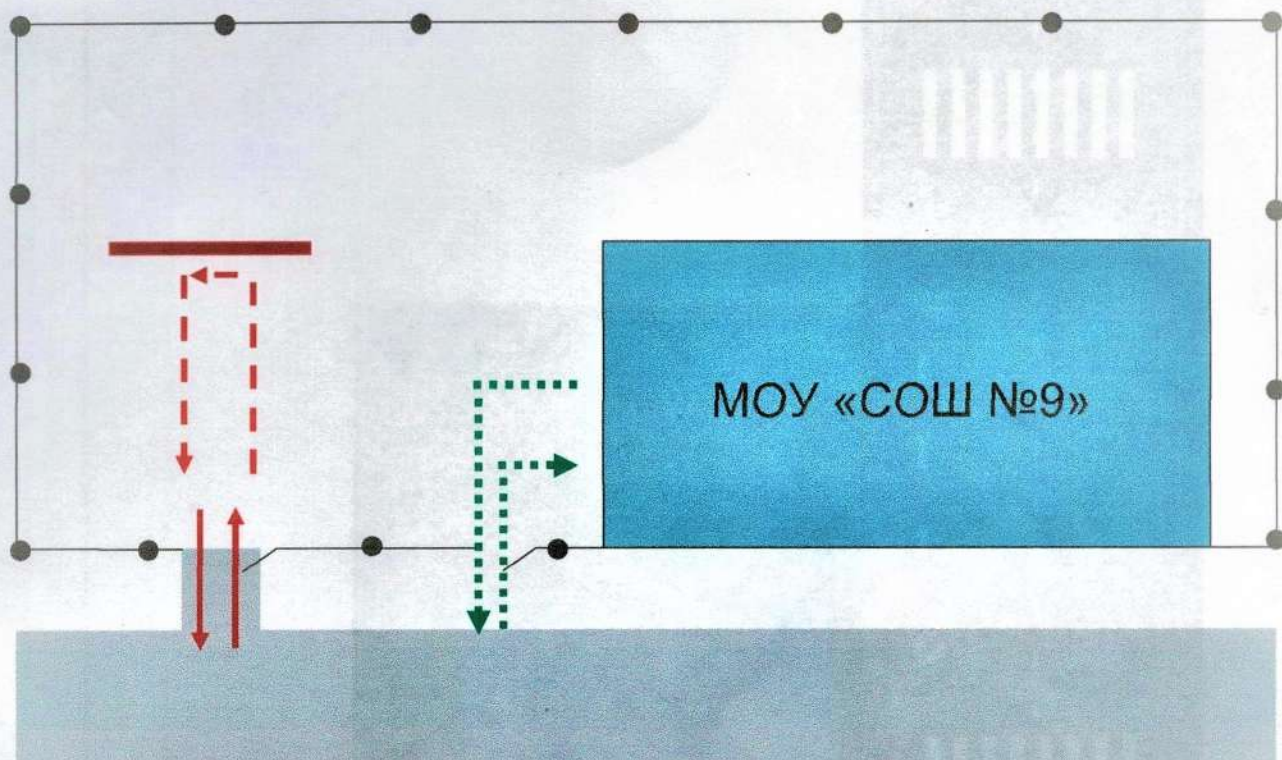
Маршруты движения организованных групп детей от образовательного учреждения к стадиону, парку или спортивно-оздоровительному комплексу





пути передвижения детей по территории



-  - образовательное учреждение
-  - пешеходный переход
-  - направление безопасного движения группы детей к парку
-  - жилая застройка
-  - движение детей и подростков на территории образовательного учреждения
-  - место разгрузки/погрузки

Пути движения транспортных средств к местам разгрузки/погрузки и рекомендуемые безопасные пути передвижения детей по территории образовательного учреждения



-  - въезд/ выезд грузовых транспортных средств
-  - движение грузовых транспортных средств по территории образовательного учреждения
-  - движение детей и подростков на территории образовательного учреждения
-  - место разгрузки/погрузки

